Queens Waterfront Greenway: חלופות מסלול

מ-Willets Point ל-Bowery Bay
(מ-Astoria Heights ל-Downtown Flushing)

28 באוקטובר 2025

NEW YORK CITY DOT

קוד התנהגות

מטרה

קוד התנהגות זה נועד לקדם שיחות קהילתיות מכבדות ופרודוקטיביות באירועים וסדנאות ציבוריות. משתתפים המפרים את קוד ההתנהגות יסולקו מהסדנה.

הנחיות הקהילה

הקשבה. הקשיבו בתשומת לב וללא שיפוטיות כדי שנוכל ללמוד מהחוויות ומנקודות המבט זה של זה, גם אם הן שונות משלנו. אל תפריעו לאחרים כשהם מדברים.

תנו לאחרים להתבטא. קחו צעד אחורה אם אתם שולטים בשיחה וחלקו את האחריות לכלול את כל הקולות בדיון.

התייחסו לאחרים בכבוד ובצורה מכבדת. התייחסו לאנשים כבעלי ערך פנימי ואפשרו להם לשמור על תחושת הערך והרווחה שלהם. אל תניחו הנחות לגבי איך אנשים רוצים שיפנו אליהם.

גלו אמפתיה. הפגינו את היכולת לזהות ולכבד את רגשותיהם של אחרים. לא יתקבלו שום דברי שטנה, אפליה, הטרדה או אלימות מכל סוג שהוא.

היו נוכחים. התמקדו בשיחה שלפניכם. שימוש במכשירי וידאו או הקלטת שמע - במיוחד במהלך דיונים קבוצתיים - מאוד אינו מומלץ, מכיוון שהדבר עלול לגרום לחוסר נוחות עבור המשתתפים האחרים.

קוד התנהגות

התנהגויות אסורות

ההתנהגויות הבאות לא יתקבלו ויובילו להרחקה מיידית של המשתתף מהאירוע:

התנהגות פיזית בלתי הולמת

- כל צורה של אלימות פיזית או מחוות מאיימות
- מגע פיזי מכוון ללא הסכמה
- גרימת נזק או השחתה לרכוש המקום או לכל חומרי הסדנה

פעולות אסורות אחרות

- הבאת נשק או חומרים מסוכנים לאירועים
- הימצאות תחת השפעת אלכוהול או חומרים אסורים
- הפצת מידע שגוי במכוון כדי לשבש הליכים

הטרדה ואפליה

- התעללות מילולית, גידופים או הערות גנאי
- אפליה על רקע גזע, צבע, דת, מוצא לאומי, גיל, מוגבלות, מין, נטייה מינית או כל מעמד מוגן אחר
- התנהגות מפחידה או מאיימת

התנהגות שמפריעה

- מניעה מאחרים לדבר או להשתתף
- הפרעה מתמשכת למצגות או לדיונים
- סירוב לציית להוראות המנחה
- שימוש במכשירי הגברה ללא אישור
- חריגה מכוונת מזמן הדיבור שהוקצב לאחר אזהרות
- כל התנהגות אחרת שמטרתה לשבש את האירוע

משרד התחבורה של ניו יורק (New York City DOT)שומר לעצמו את הזכות לקבוע האם פעולה כלשהי מפרה את הכללים לעיל.

Flushing Meadows Corona Park

סדר היום

- רקע + פתיחה
(15 דקות)
- חלופות מסלול
(מצגת של 30 דקות)
- קבוצות קטנות
(שעה אחת)
- דיווח בחזרה
(15 דקות)

צוות הפרויקט

צוות העיר

NYC EDC

NYC Parks

NEW YORK CITY DOT

שותפים קהילתיים

EQGW Eastern Queens Greenway

GUARDIANS OF FLUSHING BAY

ALLEY POND ENVIRONMENTAL CENTER

MAKE QUEENS SAFER

ALLIANCE FOR FLUSHING MEADOWS CORONA PARK

Astoria Park Alliance

תמיכת

Public Works Partners

TYLin

מטרת הפרויקט

מהו Greenway (נתיב ירוק)?

- הגברת **הגישה והניידות**
- סיפוק הזדמנויות **לתחבורה אקטיבית**
- שיפור **החיבורים למתקני השכונה** כגון פארקים וקו המים
- עידוד של **פיתוח כלכלי**

Front Shore Pkwy.

Astoria Park

למה Queens?

- שכונות רבות מנותקות מחוף Queens על ידי כבישים מהירים, שדות תעופה ואזורים תעשייתיים.
- חלק זה של קווינס מכיל **22 מיילים של קו חוף ו-20 פארקים ציבוריים**, שרבים מהם **קיבלו לאחרונה השקעה ציבורית**.

th Ave.20

Malcom X. Promenade

94th St. & Ditmars Blvd.

אסטרטגיית יישום

פרויקטים לשיפור רחובות (SIPs) משתמשים במשאבים פנימיים של משרד התחבורה, כגון צבע ותיחום, כדי לבצע שינויים **מהירים** בעיצוב הרחובות

פרויקטים גדולים וארוכי טווח לשיפוץ רחובות, אשר משנים את הגיאומטריה של הרחוב ולעיתים קרובות מתואמים עם שדרוגי ביוב ומים

39th Ave. DOT In-house SIP, 2021

עלות ●●●●●	מורכבות ●●●●●	זמן ●●●●●

פרויקט הון של /DOTמחלקת התכנון והבנייה (DDC) ב-. ,Kent Aveשנת 2021

עלות ●●●●	מורכבות ●●●●	זמן ●●●●

מה עשינו: איסוף רעיונות, משוב

רחובות קיץ ב-Vernon Blvd
27 ביולי 2024

39th Ave. DOT In-house SIP, 2021
21 ביוני 2025

הגרלת קסדה
28 ביוני 2025

TransFest
19 ביולי 2025

סריקה של Riverkeeper
3 במאי 2025



th Ave Open Streets34
7 ביולי 2025

Queens Social Ride
3 באוגוסט 2025

מסיבת האביב של העיר לונג
איילנד !Springs (LIC) 2025
1 ביוני 2025

מה ששמענו: נושאי הסברה לשנת 2025

- יצירת **חיבורים** חדשים ממזרח למערב אל קו המים, נתיבי אופניים מוגנים אחרים ומערכת השבילים ירוקים ברחבי העיר
- שיפור **השילוט וההכוונה**
- **הפרדה פיזית** בין אופניים, הולכי רגל ומכוניות היא קריטית לבטיחות.
- יש צורך **בחיבורים בין-רובעיים** טובים יותר, במיוחד **לגשרים** המחברים את קווינס לברונקס ולמנהטן
- שיפור **צמתים** , במיוחד בכבישים ראשיים, כגון Ditmars Blvd ו-Roosevelt Ave.

מפת משוב פנים אל פנים

מפת משוב מקוונת

מה אנחנו עושים היום?

חלופות מסלול

שיקולים:

- הצעות קהילתיות (מסדנאות, אירועים, מפת משוב מקוונת)
- גישה לקו המים ונופים
- ישירות ונוחות
- בטיחות, נוחות
- חיבורים לתחבורה ציבורית, גשרים ויעדים מקומיים
- היתכנות, לוח זמנים ליישום

מה אנחנו עושים היום?

- תכנון Greenway כאן לא הולך להיות קל:
  - קטע קו חוף מתפתל
  - תשתית שדה התעופה תשתית נמל התעופה לה גוארדיה (LGA)
  - פיצול Malcom X Promenade
- אבל בהינתן האתגרים הללו, כיצד נוכל לקבוע את המסלול הטוב ביותר האפשרי?

הערכת פשרות

Ditmars Blvd. & 102nd St. (LaGuardia Airport)

Central Queens

סעיף 5:
מ-81st St. . ל-36th St.

סעיף 6:
מ-81st St. . ל-Grand Central Pkwy.

סעיף 7:
מ-Grand Central Pkwy. ל-College Point.Blvd.

סעיף 5
Greenway מתוכנן
Astoria Heights Connection

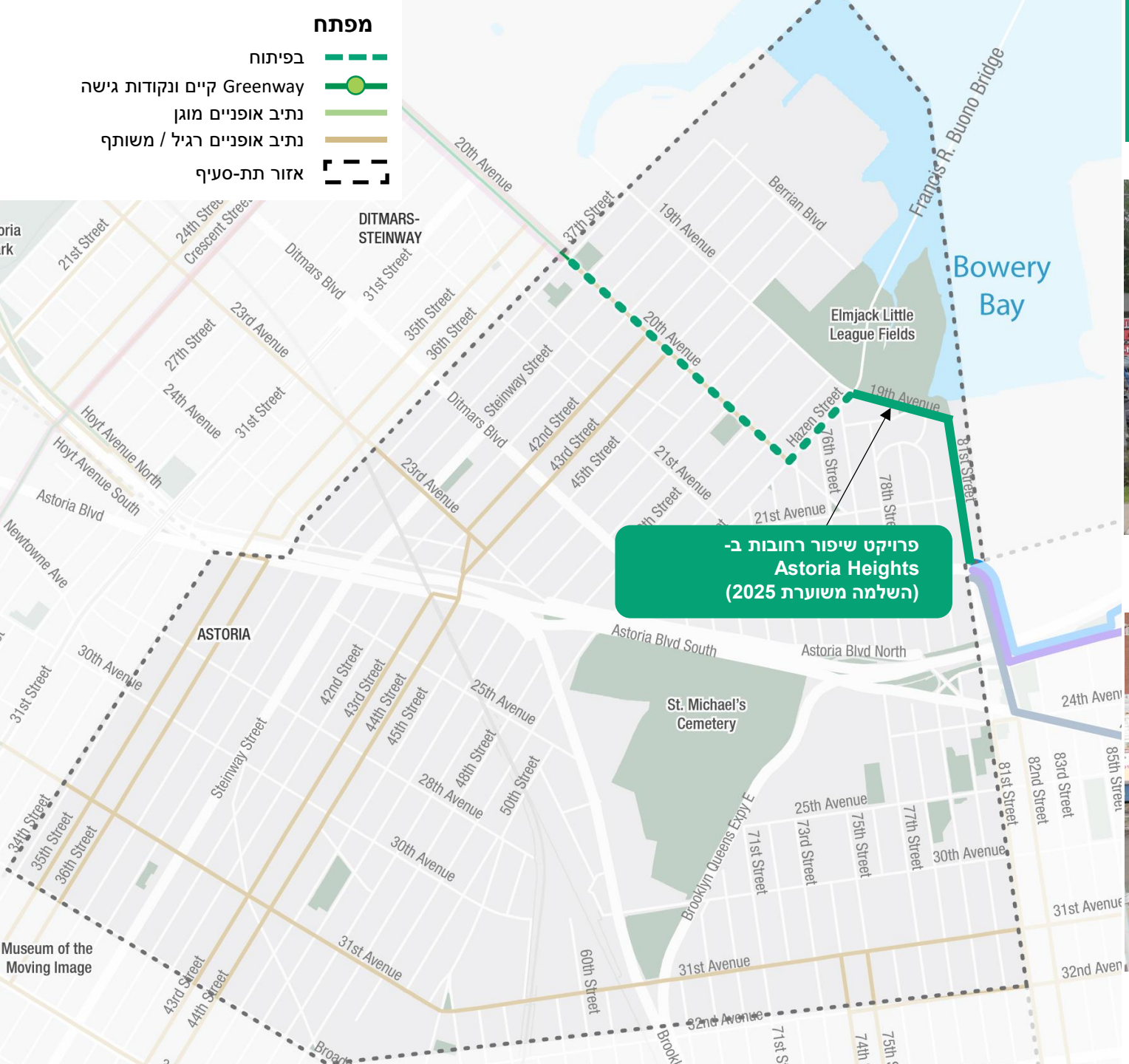

קיים: נוף של .19th Ave, מבט מזרחה (50 רגל)

הצעה: .20th Ave, מבט מערבה (50 רגל)

סעיף 6

מ- 81st St. ל-Malcolm X Promenade

- **Ditmars Blvd. 6.1** – הקרוב ביותר לחוף; חיבור ל-LaGuardia (94th St.)
- **23rd Ave. 6.2** – מסלול שכונתי המספק חיבור ישיר יותר ל-Malcolm X Promenade
- **Astoria Blvd. 6.3** – בפנים הארץ, חיבור ישיר ל-Basin Boat Pl.; חיבור CitiField; עובר לאורך קווי האוטובוס 33Q ו-SBS-60M

6.1 Ditmars Blvd.

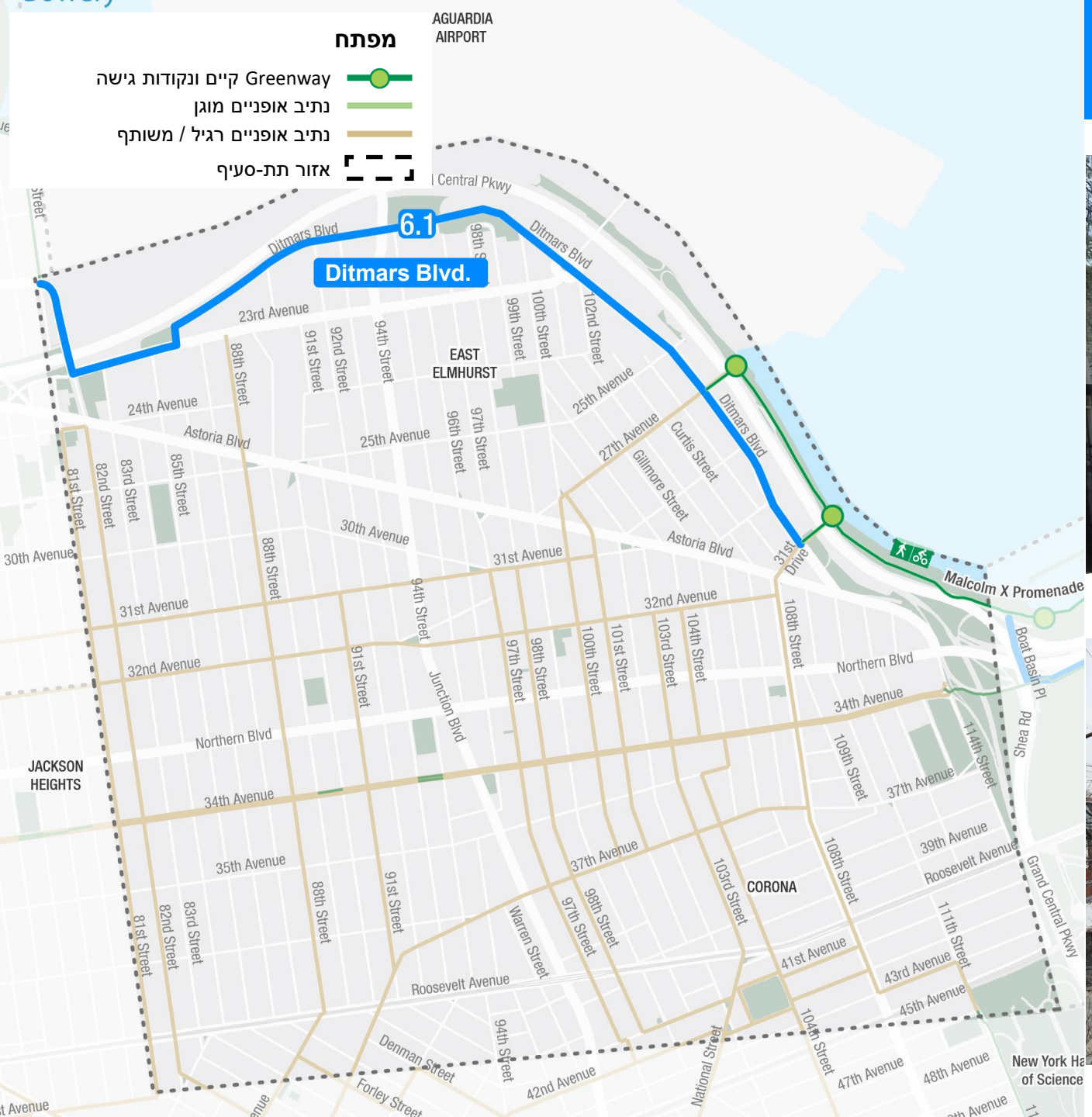

קיים: Ditmars Blvd. ו- 81st St. מבט מזרחה (70 רגל)

הצעה: Gerritsen Ave. ו- Bijou Ave., BK (60 רגל)

23rd Ave. 6.2

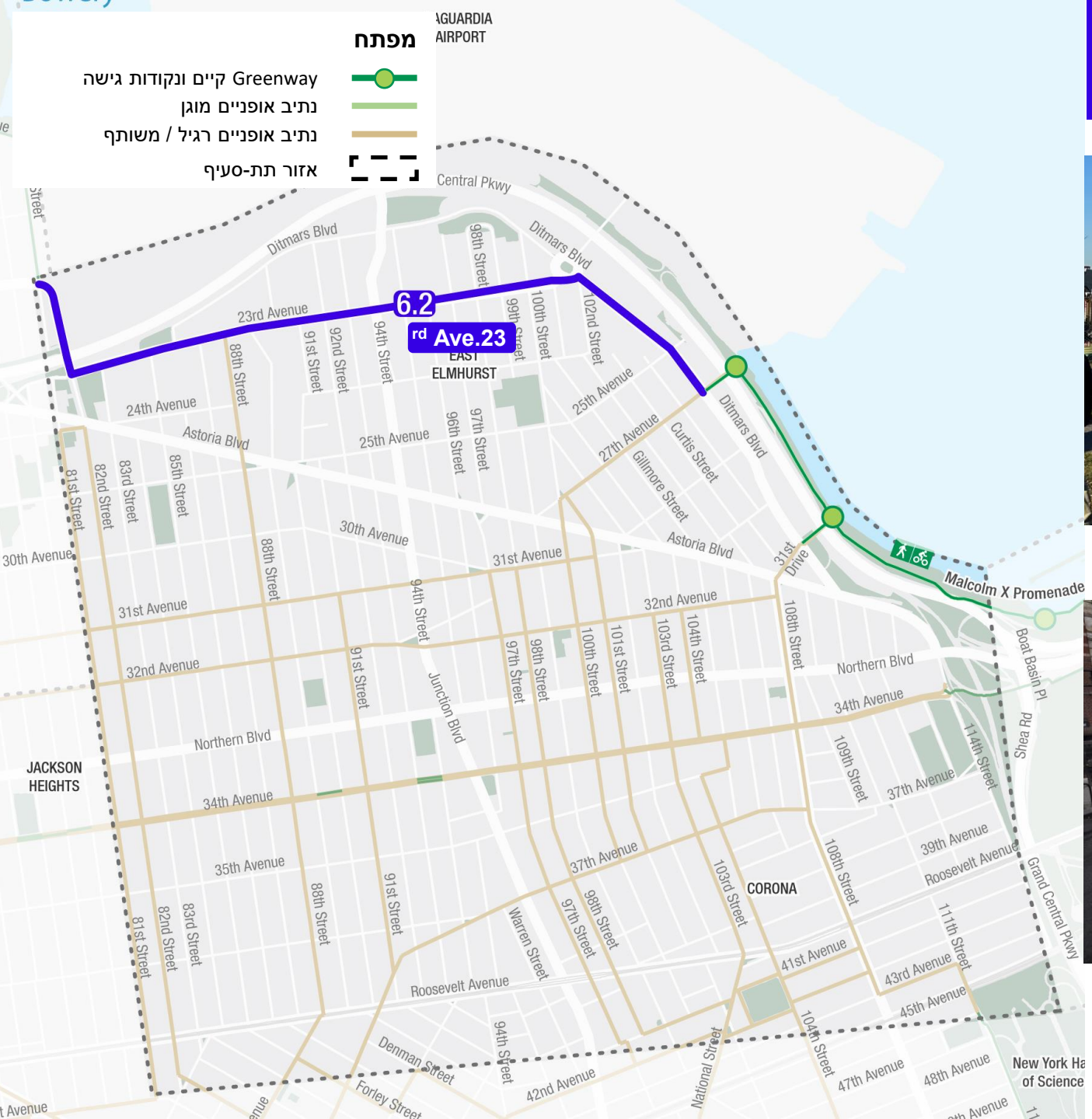

קיים: 23rd Ave. ו-82nd St., מבט מזרחה (70 רגל)

הצעה: Allen St. ו-Rivington St., MN (110 רגל)

Astoria Blvd. 6.3

קיים: Astoria Blvd, מבט מזרחה (90 רגל)

הצעה: Macombs Rd., BX-ו University Ave. (115 רגל)

סיכום חלופות למסלול

סעיף 6
מ- 81St. st ל- Grand Central Pkwy.

Ditmars Blvd. 6.1
(בטווח הארוך)

– Ditmars Blvd. 6.1
הקרוב ביותר לחוף; חיבורים ל-
LaGuardia

23rd Ave. 6.2
(בטווח הקצר)

– rd Ave.23 6.2
בפנים הארץ, חיבור ישיר יותר ל-
Malcolm X Promenade

Astoria Blvd. 6.3
(בטווח הקצר)

– Astoria Blvd. 6.3
בפנים הארץ, חיבור ישיר ל-
Boat Basin Pl; חיבור ל-
CitiField; עובר לאורך קווי
האוטובוס 33Q ו-SBS-60M

סעיף 7
מ-Grand Central Pkwy ל-College Point Blvd

- **7.1 Northern Blvd./Malcolm X. Promenade** – רוב קו המים מסלול דרך Malcolm X Promenade עם חיבור ל-Citi Field, Willets Point ו- Downtown Flushing
- **7.2 34th Ave. /Shea Rd** – המסלול הקרוב ביותר ל-CitiField דרך Shea Road עם גישה ל-Promenade דרך College Point Blvd.
- **7.3 Roosevelt Ave.** – מסלול מזרח-מערב עם אפשרות חלופית לחציית Flushing Creek וחיבור ישיר לרכבת התחתית

Northern Blvd. Bridge 7.1

קיים: Northern Blvd. שביל גשר (6 רגל)

הצעה: West Bernardo Dr. Shared-Use Path (מבנה שלוחה),
San Diego, CA

34th Ave./Shea Rd. 7.2

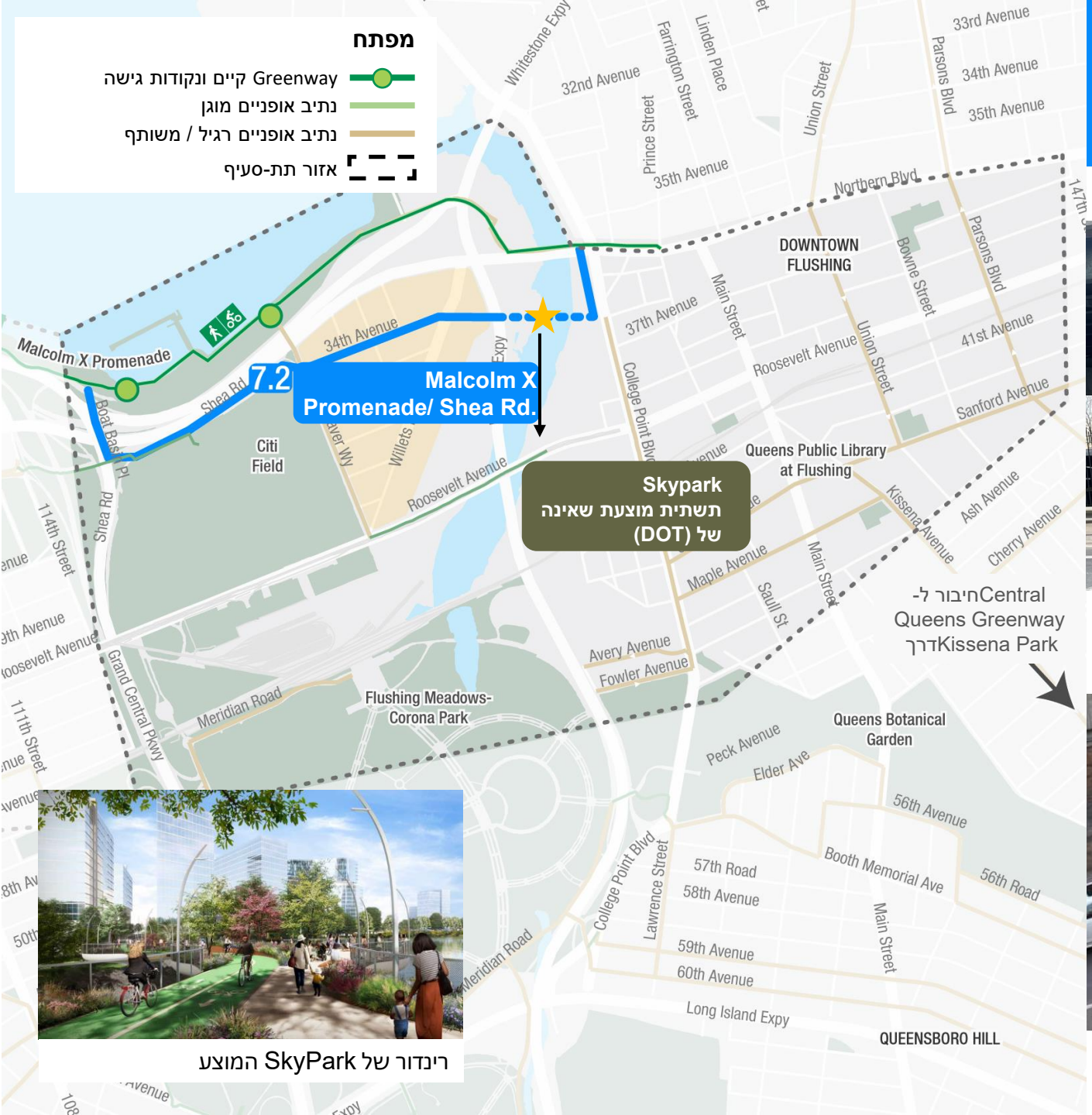

קיים: Marina Rd./Malcolm X Promenade, מבט מזרחה

הצעה: 4th St. ו-Borinquen Pl., BK (31 רגל)

Roosevelt Ave. 7.3

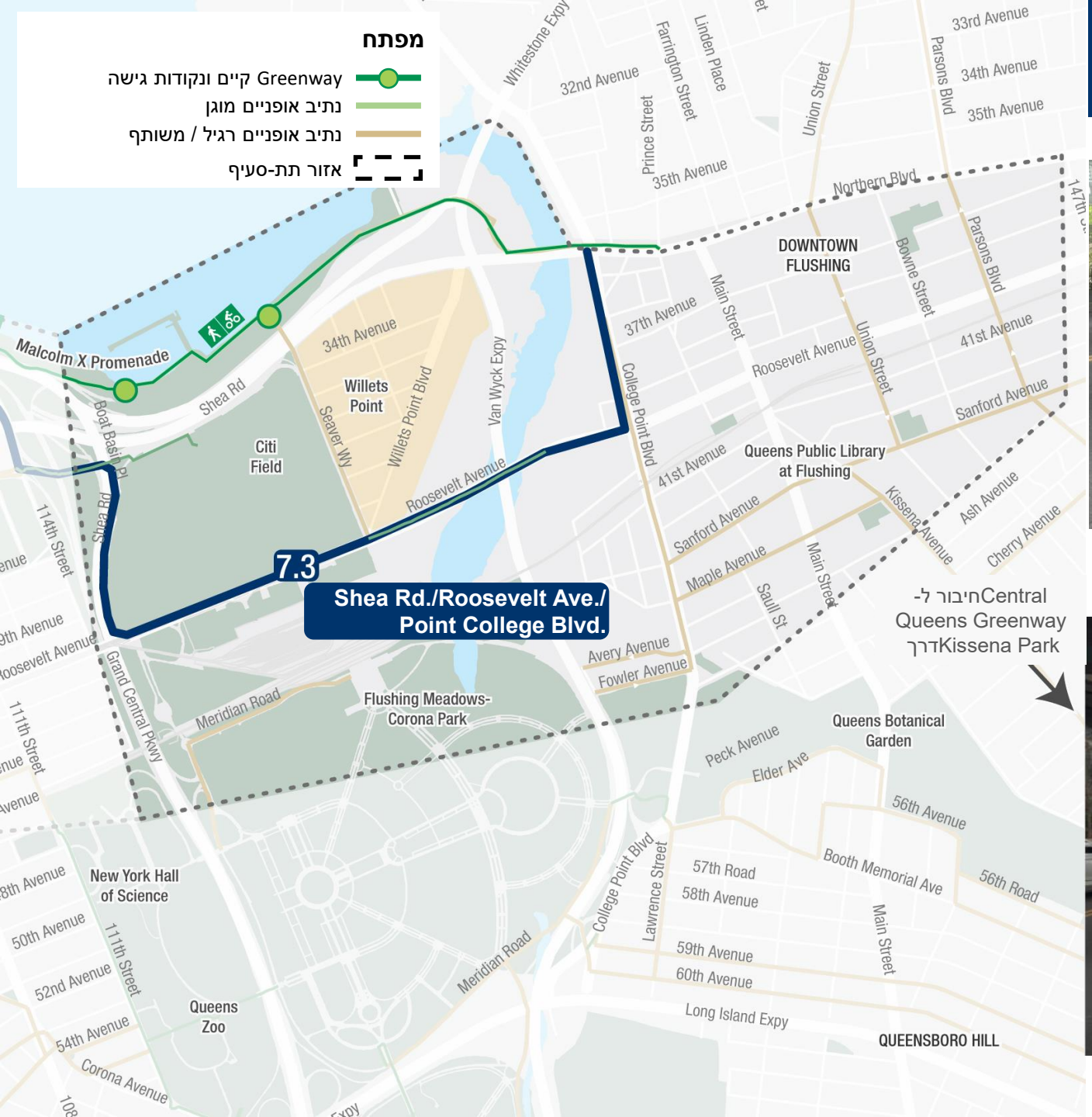

קיים: מבט מזרחה ,Stadium Plaza S. ב- Roosevelt Ave. (42 רגל)

הצעה: Jackson Ave. Queens Blvd.

סיכום חלופות למסלול

סעיף 7
מ-Grand Central Pkwy. ל- College Point Blvd.

Malcolm X./ 7.1 Northern Blvd.
(בטווח הארוך)

/Malcolm X. 7.1
– Northern Blvd.

רוב המסלול על קו המים דרך Malcom X Promenade עם חיבור ל- Citi Field, Willets point ו-Downtown Flushing

7.2 Shea Rd./34th Ave.
(בטווח הארוך)

/Shea Rd. 7.4
– Malcolm X.

המסלול הקרוב ביותר ל- CitiField דרך Shea Rd. עם גישה ל- Promenade Point College Blvd.

Roosevelt Ave. 7.3
(בטווח הקצר)



– Roosevelt Ave. 7.4

מסלול מזרח-מערב עם אפשרות חלופית לחציית Flushing Creek וחיבור ישיר לרכבת התחתית

קבוצות קטנות (שעה 1)

ספרו לנו מה אתם חושבים!

דיווח חזרה (15 דקות)

ציר זמן של הפרויקט

אבני דרך:

אביב 2024
פתיחת הפרויקט

סתיו 2024
סבב סדנה 1: תנאים קיימים

סתיו 2025
סבב סדנה 2:
חלופות מסלול

2026
בית פתוח:
מסלולים מועדפים, תוכנית יישום

הסברה לאורך התהליך:

- פגישות צוותי עבודה קהילתחחם של ה-Greenways
- מעורבות ציבורית באירועים קהילתיים
- נבחרי ציבור, מועצות קהילתיות, בעלי עניין
- איסוף וניתוח נתונים

הישארו בקשר:

- אתר הפרויקט/פורטל משוב
- ניוזלטרים, מיילים קבוצתיים
- מדיה חברתית
- חלוקת פליירים

שאלות? דוא"ל queenswaterfrontgreenway@publicworkspartners.com

תודה רבה!

שאלות?

NEW YORK CITY DOT