

East Side Coastal Resiliency Actualización de la Construcción

NYCHA Riis
Mayo 2026



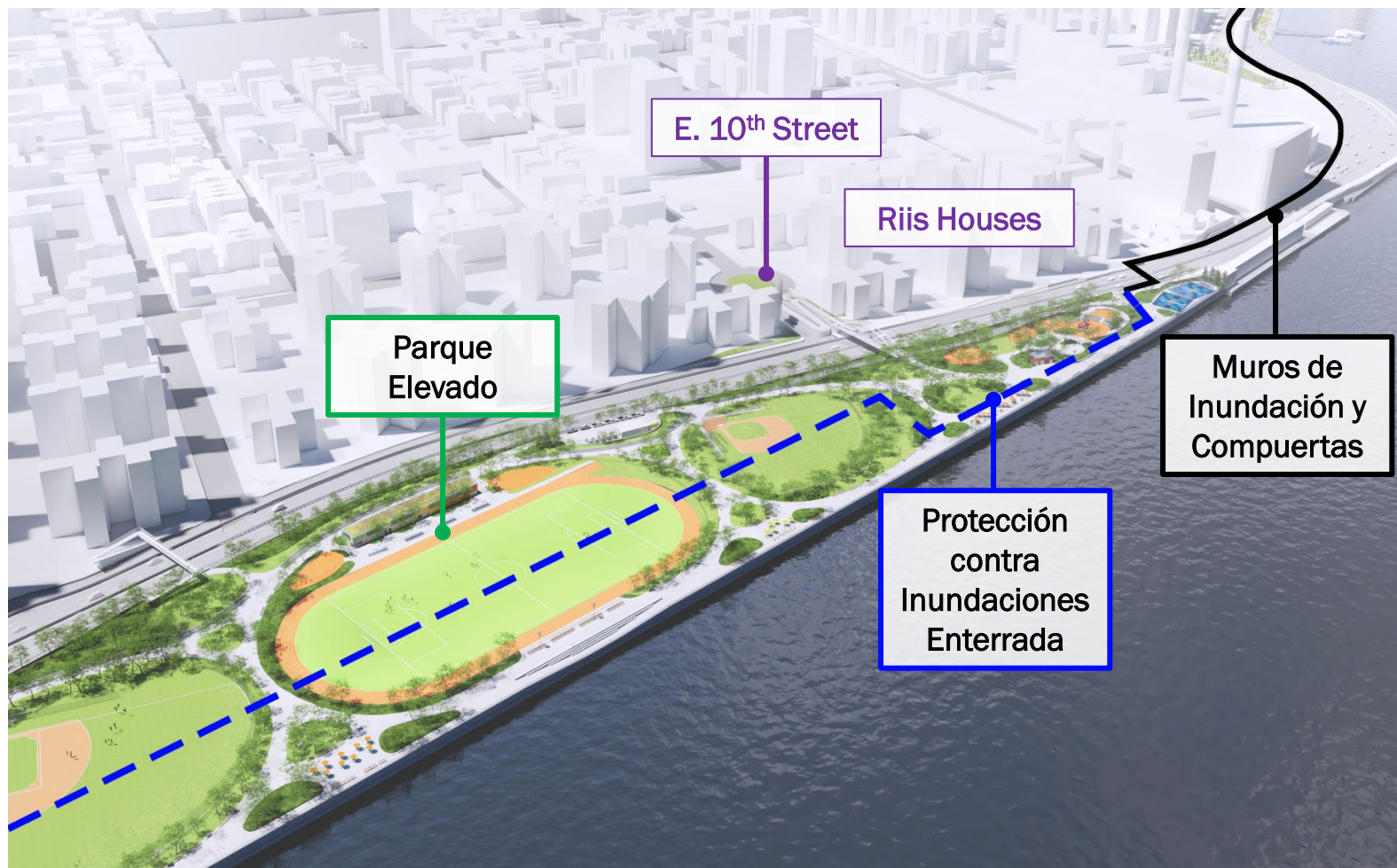
Agenda

1. Antecedentes
2. Construcción del Puente de E. 10th Street
3. Protección contra Inundaciones de E. 13th Street
4. Monitoreo Ambiental
5. Recursos para el Trabajo Nocturno
6. Actualizaciones de East River Park
7. Información de Contacto

Representación de la porción
norte de East River Park



Resumen y Beneficios del Proyecto



Reducción del Riesgo de Inundación



- Muros y compuertas de inundación
- Parque elevado
- Mejoras en el drenaje interior

Acceso Mejorado



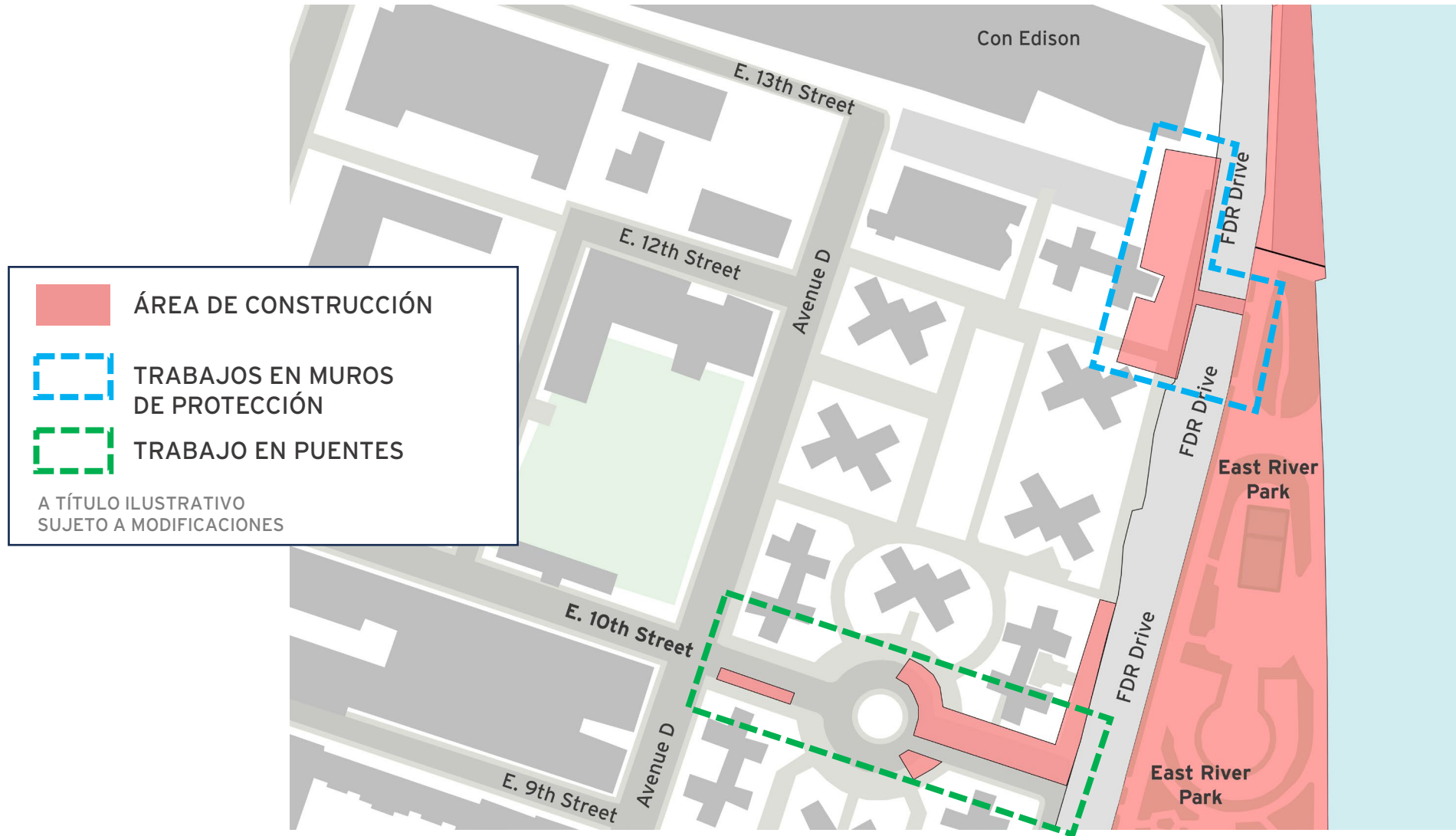
- Ampliación de las conexiones con el puerto
- Diseñado para cumplir con los estándares de acceso universal

Espacios Públicos Mejorados



- Diseño resiliente
- Instalaciones completamente nuevas
- Nuevo mobiliario
- Paisajismo ecológicamente diverso y resiliente

Próximos Trabajos en las Proximidades de NYCHA Riis



Representaciones del Puente de E. 10th Street

TODO TRABAJO ESTÁ SUJETO A CAMBIOS



Estructuras similares ya están instaladas y abiertas en Delancey Street South y Corlears Hook Park

Representaciones del Puente de E. 10th Street

TODO TRABAJO ESTÁ SUJETO A CAMBIOS



Representaciones del Puente de E. 10th Street

TODO TRABAJO ESTÁ SUJETO A CAMBIOS



Construcción del Puente de E. 10th Street

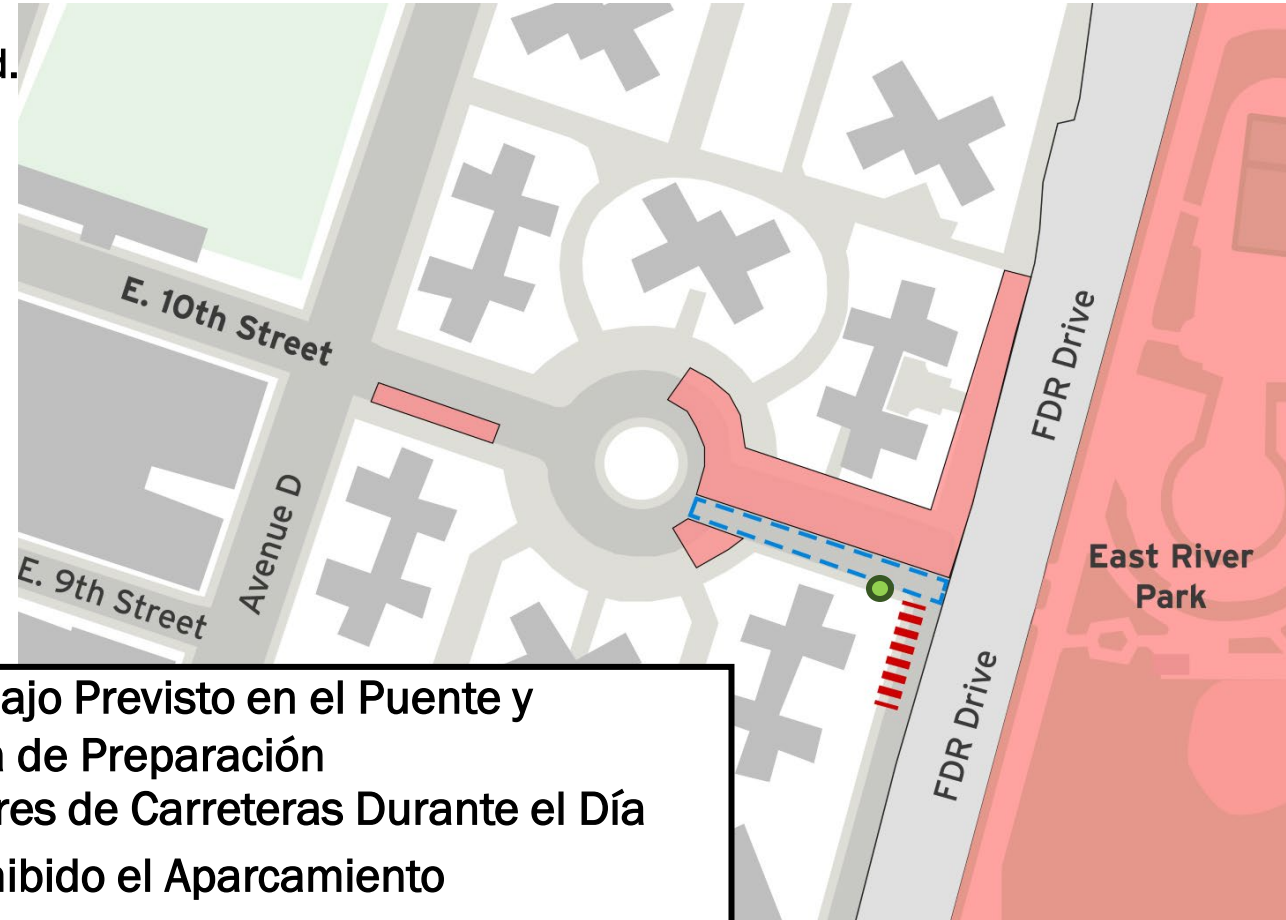
TODO TRABAJO ESTÁ SUJETO A CAMBIOS

El contrato de la ESCR establece que se retire un pequeño árbol en el lado sur de la calle E. 10th, entre la rotonda y Service Road.

- Anticipated to be removed within next week.

Fase de construcción (aproximadamente 12-14 meses en total):

- Work & staging area established (anticipated next couple of weeks)
 1. Instalación de pilotes de rampa y estribos
 - Será una operación ruidosa y disruptiva durante el día.
 - Se espera que el trabajo más ruidoso dure aproximadamente un mes
 2. Montaje del Puente en E. 10th Street
 3. Colocación de puente
 4. Construcción de rampas



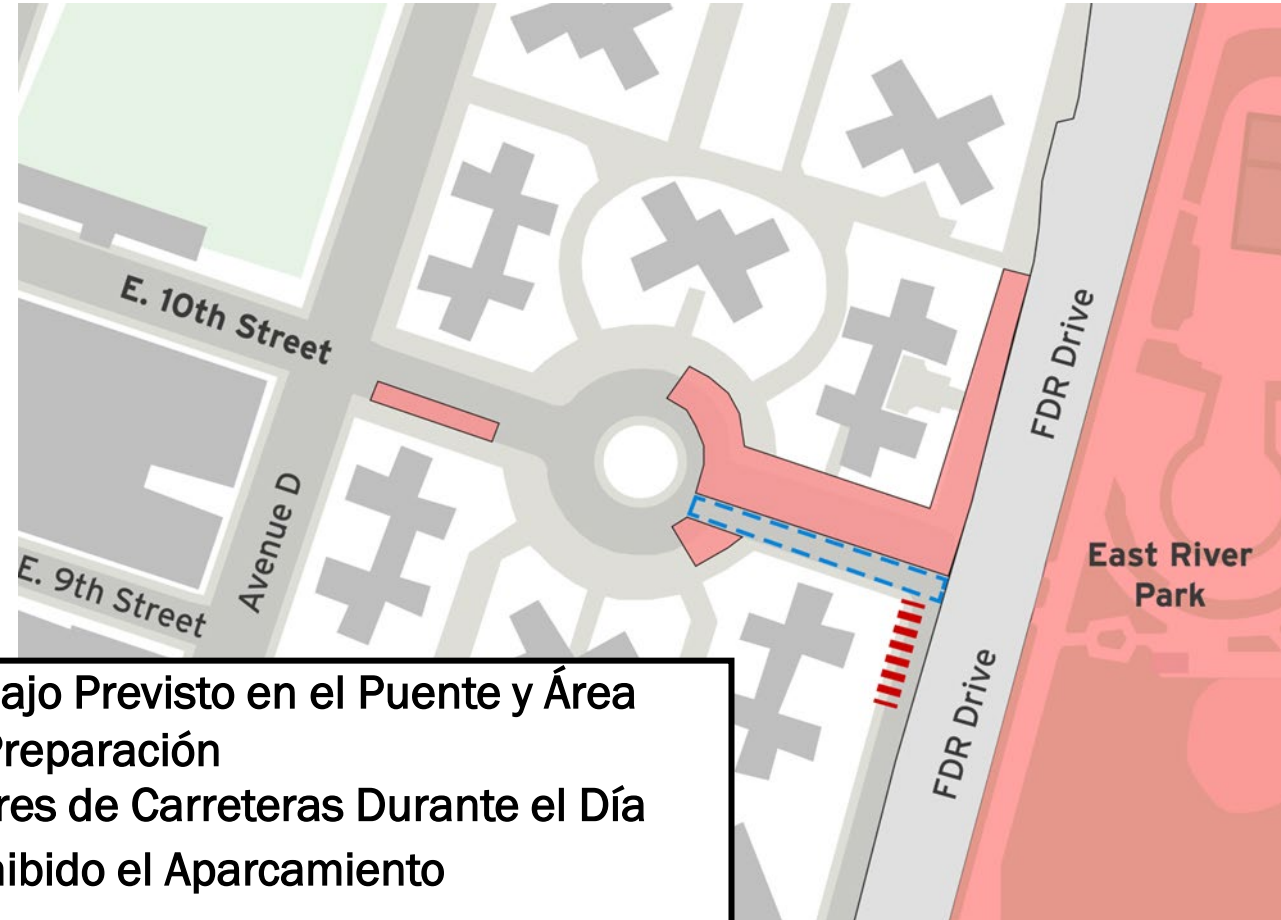
- Trabajo Previsto en el Puente y Área de Preparación
- Cierres de Carreteras Durante el Día
- Prohibido el Aparcamiento
- Árbol a eliminar

A EFECTOS ILUSTRATIVOS, SUJETO A MODIFICACIONES

Construcción del Puente de E. 10th Street

TODO TRABAJO ESTÁ SUJETO A CAMBIOS

- Este trabajo depende en gran medida de las operaciones de Con Ed en la zona, por lo que aún no se ha establecido el calendario.
- El acceso al edificio se mantendrá en todo momento.
- El acceso a FDR Drive Service Road estará limitado durante el día para garantizar la seguridad del público y los trabajadores durante ciertas operaciones.
- Coordinado con DOT, NYPD/FDNY, NYCHA
- El aparcamiento en la intersección de E. 10th Street y FDR Drive Service Road estará limitado para garantizar paso seguro de vehículos de emergencia.



- Trabajo Previsto en el Puente y Área de Preparación
- ▭ Cierres de Carreteras Durante el Día
- ▬ Prohibido el Aparcamiento

A EFECTOS ILUSTRATIVOS, SUJETO A MODIFICACIONES

E. 13th Street Flood Protection Renderings

ALL WORK IS SUBJECT TO CHANGE



Protección contra Inundaciones de E. 13th Street

TODO TRABAJO ESTÁ SUJETO A CAMBIOS

- Los trabajos de servicios públicos continúan y serán seguidos por trabajos en la tubería principal de agua, que se prevé que comiencen en las próximas semanas
- Este trabajo requerirá un breve corte de agua, con el agua restaurada al final del día
- Los CCLs darán un aviso de **72 horas** antes del cierre



Protección contra Inundaciones de E. 13th Street

TODO TRABAJO ESTÁ SUJETO A CAMBIOS

- Se prevé que comience tan pronto como a mediados de mayo
- Se impulsará la infraestructura necesaria para los pasos a nivel de compuertas de FDR Drive, lo que supone una operación ruidosa y disruptiva
- Se perforarán infraestructuras subterráneas al este de FDR (en East River Park) y al oeste de FDR (cerca de Riis), lo que resulta menos disruptivo
- Desafortunadamente, **este trabajo está obligado por el DOT a realizarse por la noche (aproximadamente de 10 a 6:)** debido a su proximidad a FDR Drive
- Se espera que el trabajo nocturno más ruidoso dure aproximadamente dos meses
- Cuando se confirmen las fechas, daremos la mayor antelación posible mediante avisos formales en nyc.gov/escr/nightwork



Monitoreo Ambiental

Ruido y Trabajo Nocturno

TODO TRABAJO ESTÁ SUJETO A CAMBIOS

- Agradecemos que nos informen cuando hay un aumento de quejas, incluido el ruido. **Los vídeos, marcas de tiempo y/o ubicaciones específicas son especialmente útiles para identificar qué operaciones están causando interrupciones.**
- Actualmente estamos realizando trabajos en la mediana de la FDR Drive, que puede ser ruidosa. Estamos obligados a realizar este trabajo durante la noche debido a los permisos del DOT. **Prevedemos que el ruido nocturno en esta zona aumentará en los próximos meses.**
- En el servicio de este trabajo, puede que sea necesario mover equipos por todo el sitio, y no podemos desactivar las alarmas de respaldo por la seguridad de los trabajadores.
- Seguiremos trabajando para minimizar el ruido innecesario durante la noche en East River Park.

Instalación de Pila

A menos de 50 pies de las residencias: no debe superar los 80 dBA a una distancia de 50 pies

Debe limitarse a entre las 7am y las 6pm, excluyendo actividades adyacentes a FDR Drive, que deben realizarse durante la noche según los requisitos del DOT

Actividades de Construcción de 6pm a 7am y fines de semana

Dentro de los 50 pies de las viviendas: no debe superar los 80 dBA medidos en la fachada exterior de cualquier unidad residencial

Monitorización de Vibraciones

TODO TRABAJO ESTÁ SUJETO A CAMBIOS

- Las vibraciones en estructuras críticas, incluyendo NYCHA Riis, se monitorizan durante la instalación de pilotes, pilotes de tableros y rejuntamiento por chorro
- **Límite permitido de vibración:** 0.5 pulgadas por segundo en velocidad de partícula por encima del nivel ambiente
- Las fotos previas a la construcción, las visitas con NYCHA y el seguimiento del asentamiento también aseguran que la construcción no dañe estructuras

Aunque las vibraciones pueden ser inquietantes para las personas, los edificios están diseñados para soportar un alto grado de vibración



Ejemplo de monitor de vibración



Actividades Similares

TODO TRABAJO ESTÁ SUJETO A CAMBIOS

Se han realizado actividades laborales similares en todo el PA1 sin dañar estructuras.



Trabajando en estrechas proximidades con Gouverneur Gardens



EAST SIDE COASTAL RESILIENCY (ESCR)

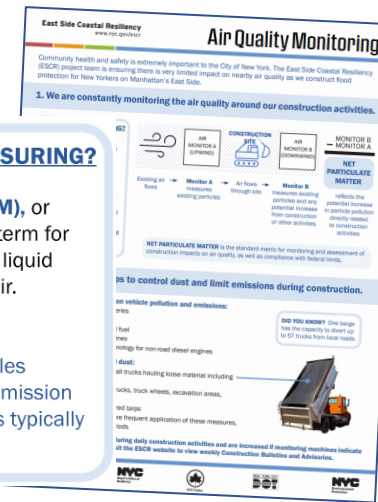


Instalación de pilotes para el puente de Delancey St.

Monitorización de la Calidad del Aire

TODO TRABAJO ESTÁ SUJETO A CAMBIOS

- Los monitores de aire y ruido están activos las 24 horas del día, los 7 días de la semana
- El proyecto sigue todas las directrices federales, estatales y locales. Hasta la fecha, las actividades de construcción no han superado los Estándares Nacionales de Calidad del Aire Ambiental
- Hay máquinas de monitorización en el lugar para medir partículas de emisiones y polvo de vehículos de construcción, así como condiciones del lugar como la velocidad y la temperatura del viento
- Las medidas de mitigación del polvo aplicadas cada vez que las actividades de construcción provocaron una alerta
- Múltiples monitores de calidad del aire en las inmediaciones de Riis Houses
- Los informes de monitorización ambiental se publican en nuestra página web: <https://on.nyc.gov/4brIXjG>



WHAT ARE WE MEASURING?

Particulate Matter (PM), or particle pollution, is a term for the solid particles and liquid droplets found in the air.

MEASURED SIZES:

- PM 2.5:** smaller particles typically from vehicle emission
- PM 10:** larger particles typically from dust

Fichas informativas disponibles en la web en varios idiomas



Ejemplo de monitor de calidad del aire

★ Monitor de Calidad del Aire (Approx.)

■ Zona de Construcción Cerrada

A TÍTULO ILUSTRATIVO
SUJETO A MODIFICACIONES



Condiciones del Suelo y Remediación

TODO TRABAJO ESTÁ SUJETO A CAMBIOS

- Se han realizado extensas pruebas de suelo en múltiples áreas y en varias fechas en las zonas alrededor de estos lugares de trabajo.
- **Las muestras son recogidas por un subconsultor aprobado por la ciudad y las pruebas se realizan en laboratorios ambientales certificados por la ciudad, certificados por el estado, siguiendo estrictos requisitos federales y estatales, así como estándares del sector.**
- El suelo refleja el uso previo del sitio, pero todas las muestras han superado pruebas de seguridad estatales y federales que podrían identificar peligros explosivos o reactivos.
- El equipo del proyecto mantiene contacto regular con Con Edison y organismos reguladores, incluyendo el Departamento de Protección Ambiental de Nueva York y el Departamento de Conservación Ambiental del Estado de Nueva York.

Recursos para el Trabajo Nocturno

Recursos para el Trabajo Nocturno

TODO TRABAJO ESTÁ SUJETO A CAMBIOS

- Escanea el código QR o visita la página web a la derecha para obtener la información más reciente sobre nuestro trabajo. Siempre estamos actualizando nuestros materiales a medida que aprendemos más.
- El equipo de Participación Comunitaria intentará proporcionar el mayor aviso posible sobre el trabajo nocturno en esta página web.
- Los horarios pueden cambiar según las condiciones del campo, la disponibilidad de la máquina y otros factores, incluidos algunos que están fuera de nuestro control, por lo que los horarios y fechas publicados en la web no son garantías.
- Pedimos disculpas por la interrupción y agradecemos su paciencia mientras completamos este trabajo tan importante.

NYC
The East Side Coastal Resiliency Project

Kreyòl Ayisyen | Translate | ▼

Home About **Project Updates** Community Engagement Contact Search

Nightwork Near Riis Houses

PA1 Construction Notices

PA2 Construction Notices

PC Construction Notices

Construction Milestones

Environmental Monitoring

Presentations

Newsletters

Project Factsheets

Gallery

Upcoming Q&A Opportunities

The ESCR Community Engagement team will be holding virtual sessions for residents to ask questions about nightwork near Riis Houses (in the vicinity of E. 13th Street and FDR Drive). Please feel free to join us via Zoom at any of the sessions below.

- **Friday, December 12**
11:00am – 11:30am
<https://zoom.us/j/93000183332?pwd=vRSRJM9EeByR4VrJnTvwrhzb071nrE.1>
Meeting ID: 930 0018 3332
Passcode: 949805

One tap mobile
+16465588656,,93000183332# US (New York)
+16469313860,,93000183332# US
Join instructions
<https://zoom.us/join/93000183332/invitations?signature=9HHH46hAfuikCFHqWp2jab4NWHs9zNOI3HKjstfSY>
- **Monday, December 15**
6:30pm – 7:00pm
<https://zoom.us/j/98182364175?pwd=qp3STnwdbX3YJWZ9DAnX52VZMIDNaR.1>
Meeting ID: 981 8236 4175
Passcode: 195054

One tap mobile

f X t e Share Print

nyc.gov/escr/nightwork
(O ESCANEA ABAJO)

EF7tdAqIn-



Encuentros con Riis

TODO TRABAJO ESTÁ SUJETO A CAMBIOS

- Esta presentación y grabación se publicarán mañana en nuestra página web, y las versiones traducidas estarán disponibles en los próximos días.
- Programaremos sesiones adicionales de preguntas y respuestas a medida que se dispongan de más detalles sobre nuestro trabajo.
- El equipo de Participación Comunitaria asistirá a la reunión del TA de Riis del martes 12 de mayo.
- Por favor, suscríbete a nuestros Avisos y Boletines enviados por correo electrónico.



NYC
The East Side Coastal Resiliency Project

한국어 ▶ Translate | ▼

Home About **Project Updates** Community Engagement Contact Search

Nightwork Near Riis Houses

PA1 Construction Notices

PA2 Construction Notices

PC Construction Notices

Construction Milestones

Environmental Monitoring

Presentations

Newsletters

Project Factsheets

Gallery

Print

Upcoming & Current Work Near Riis

Please join one of the upcoming meetings below to learn more about upcoming work. The presentations will be posted here after the meetings.

Anticipated Nightwork Schedule Near Riis

The below schedule is approximate and subject to change based on field conditions, machine availability, and other factors, so **times and dates posted here are meant to be a guide and cannot be guaranteed**. We apologize for the disruption, and we appreciate your patience as we construct this critical flood protection.

We anticipate nightwork to begin as early as April. Please join one of the meetings below for the latest information.

(Last updated 03/05/2026)

Upcoming Q&A Opportunities

The ESCR Community Engagement team will be holding virtual sessions for residents to ask questions about nightwork near Riis Houses (in the vicinity of E. 13th Street and FDR Drive).

- Tuesday, March 17th from 11:00am to 12:00pm via Zoom
 - Join here: <https://zoom.us/j/93297173472>
 - Meeting ID: 932 9717 3472
 - One tap mobile
 - +16465588656,,93297173472# US (New York)

nyc.gov/escr/nightwork
(O ESCANEA ABAJO)

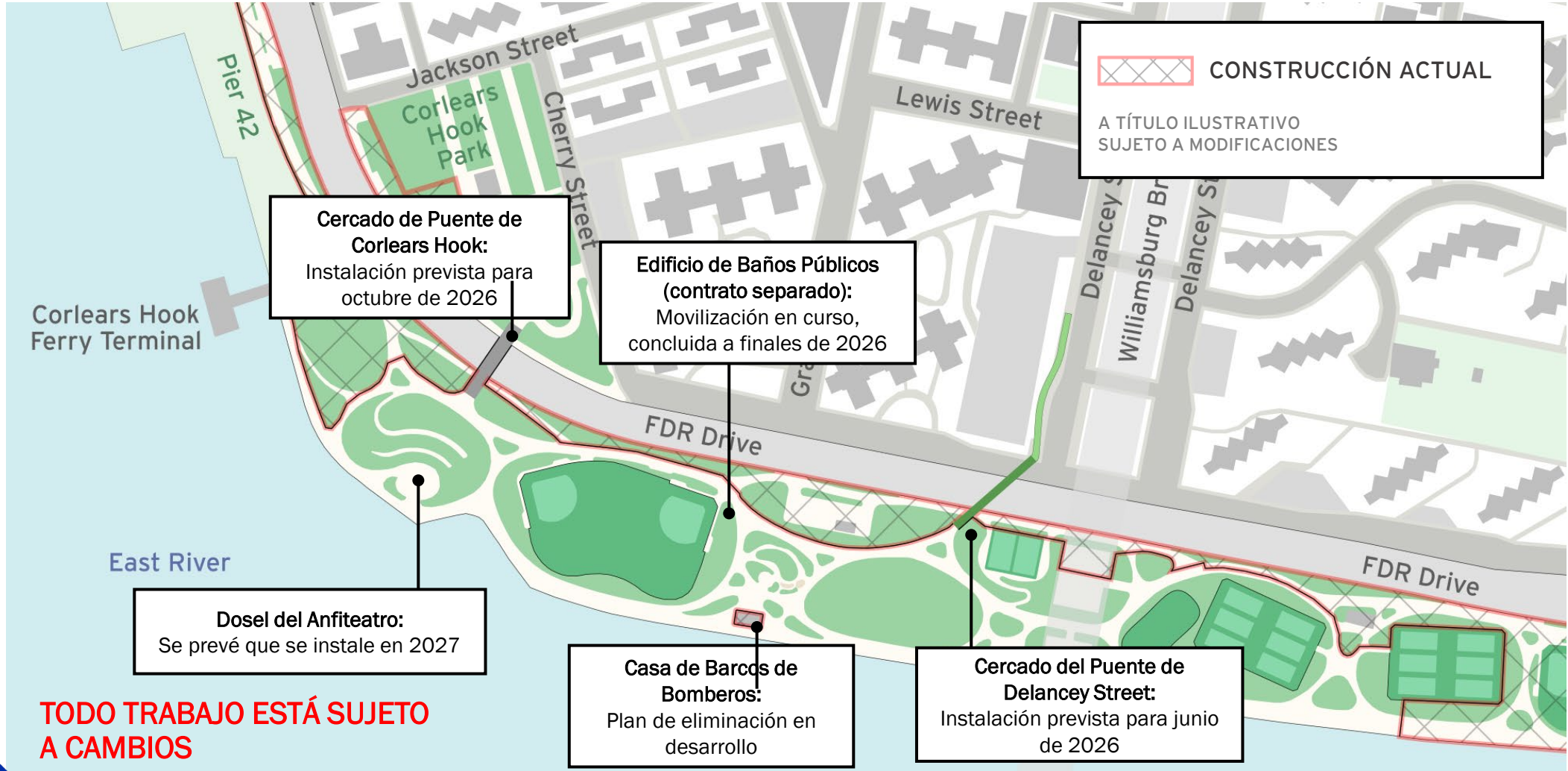


Plazos Previstos de East River Park



Plazos Previstos de East River Park

SUJETO A CAMBIOS



TODO TRABAJO ESTÁ SUJETO A CAMBIOS



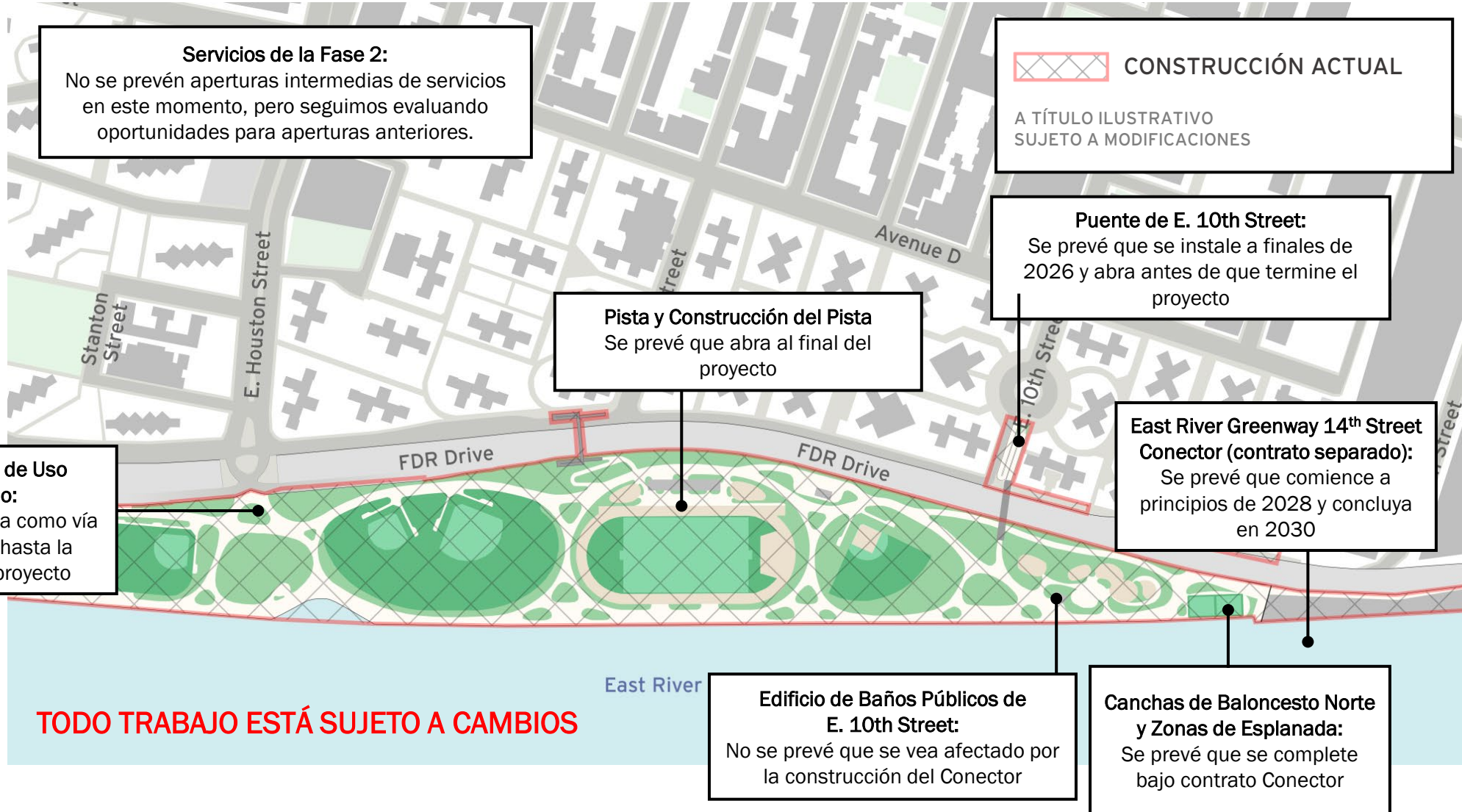
Plazos Previstos de East River Park

SUJETO A CAMBIOS



Plazos Previstos de East River Park

SUJETO A CAMBIOS



PA1 | Questions? ¿Preguntas? 问题?

Herramienta de Consulta de ESCR



nyc.gov/escr/contact

notificaciones comunitaria de E. 10th Street situado en el extremo sur de la rotonda



Enlaces de Construcción Comunitaria (CCLs)

- Vanessa Gomez #(347) 628-8724
 - Preguntas en español son bienvenidas
- Pauline Chan #(929) 717-9015
 - 欢迎中文咨询
- Correo electrónico: ESCRCCCL1@ddccr.com

PA1 | Questions? ¿Preguntas? 问题?

Cómo Utilizar la Herramienta de Consulta de ESCR:

1. Describe tu consulta en el cuadro de texto
2. Introduce la información básica de contacto al final de la página
3. Inscribirse en recibir actualizaciones por correo electrónico
4. Haz clic en "Submit"



New York City Department of Design and Construction

Comment on East Side Coastal Resiliency (ESCR)

* Indicates a required field

1. Please enter your inquiry below. *

2. Select any of the following topics that apply to your inquiry: (Select up to 3)

Accessibility/ADA
Buildings/Bridges
Bicycle
Communications/Outreach

ddccr.com

EAST SIDE COASTAL RESILIENCY (ESCR)

6. Tell us about yourself to stay up to date with the project. We'll check previous engagement records... *

Last Name*

Zip Code*

Email Address*

I would like to receive emails about East Side Coastal Resiliency (ESCR)

Submit